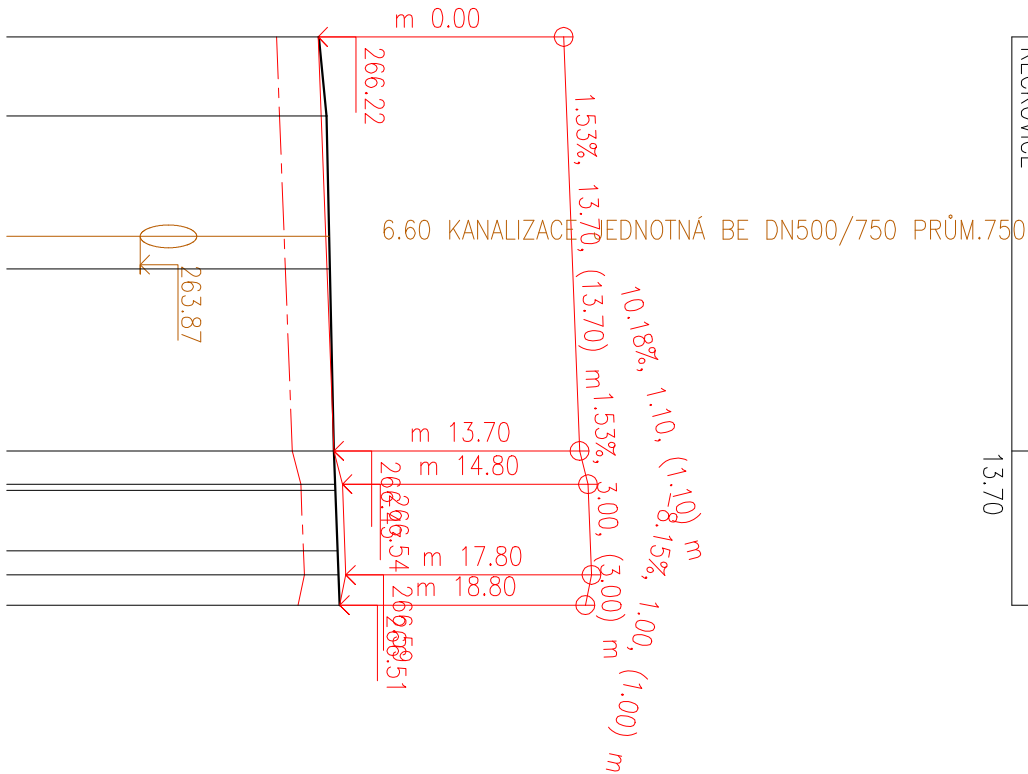


15.00	
POVRCH	ASFALT
KATASTR	ŘEČKOVICE
	DLAŽBA



SKLONOVÉ POMĚRY
MĚŘITKA x / y 1:250 / 1:100
LEGENDA
____ TERÉN
____ NIVELETA
____ KONSTRUKCE KOMUNIKACE
--- --

ZMĚNY PŘÍČNÉHO SKLONU

KÓTY VRCHOL. POLYGONU

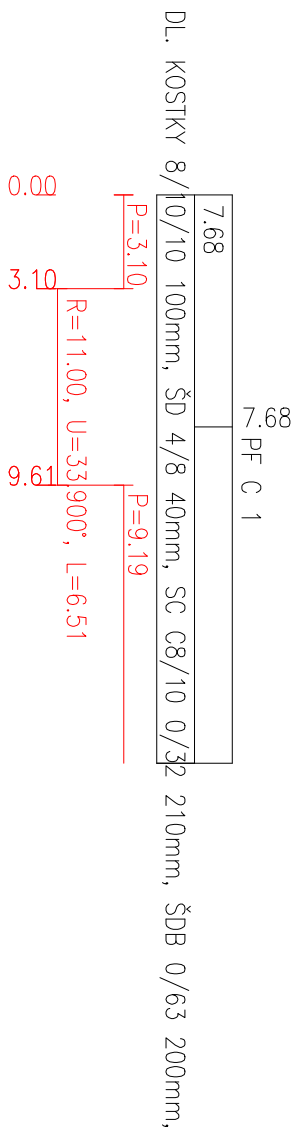
KÓTY NIVELETY

KÓTY TERÉNU

SROVNÁVACÍ ROVINA: 255


STANIČENÍ

VZDÁLENOST PŘÍČNÝCH ŘEZŮ KONSTRUKCE KOMUNIKACE SMĚROVÉ POMĚRY



NAHRAŤ/VYPRACOVÁŤ:	ZODPOVEDNÝ PROJEKTANT:	VEDÚCI PROJEKTANT:	TECHNICKÁ KONTROLA:
ING. JILKOVÁ	ING. BARTEČEK	ING. LAZÁREK, D.S.	ING. ZEŽULA
KRAJ: JIHOMORAVSKÝ			
INVESTOR: BRNĚNSKÉ KOMUNIKACE A. S. Remeslářská třída 787/1a, 639 00, Brno – Štýřice		KATASTR. OZEMÍ: ŘEČKOVICE	
AKCE:			
ŘEČKOVICE PALACKEHO NÁM. OPRAVA STÁVAJÍCÍ KOMUNIKACE A CHODNÍKŮ: KOMUNIKACE - VĚTEV B A C, VČETNĚ POCHŮZLÝCH PLOCH			
PODÉLNÝ PROFIL KOMUNIKACE - VĚTEV "C"			

Mojmírovo nám. 3105/6a 612 00 Brno
IČ: 29262747, TEL.: 605 114 896



DATUM:	03./2018
STUPEŇ:	DSP+DPS
FORMÁT:	2xA4
MĚŘITKO:	ČÍSLO PŘÍLOHY:
1:250	C.5.

POZN.

- UVEDENÉ HLOUBKY INŽ. SÍTÍ JSOU POUZE ORIENTAČNÍ, DLE PROSTOROVÉ NORMY, JEJICH SKUTEČNÁ HLOUBKA NENÍ ZNÁMA.
- POZOR, V ZAJMOVÉM ÚZEMÍ SE VYSKYTUJÍ I NEZAKRESLENÁ ZRUŠENÁ TRUBNÍ/KABELOVÁ VEDENÍ (STOKA, VDV, PLYNOVOD APOD.).